

Cortês, 31 de maio de 2023

OFÍCIO Nº 508/2023 - SEINFRA


AO GABINETE
NESTA



Assunto: ABERTURA DE PROCESSO LICITATÓRIO

Cumprimentando cordialmente V.Sas., venho através deste, encaminhar o termo de referência de objeto "CONTRATAÇÃO DE EMPRESA DE ENGENHARIA ESPECIALIZADA EM CONSTRUÇÃO DE PÓRTICO PARA A ENTRADA DA CIDADE DO MUNICÍPIO DE CORTÊS/PE.", ao gabinete para a liberação de abertura do processo licitatório.

Sem mais para o momento, renovamos votos de elevada estima e apreço.



Severino Ferreira da Silva
SECRETARIO DE OBRAS E INFRAESTRUTURA

RECEBI EM 31/05/23
Às 12 : 20 horas

Assinatura Marcelita
e carimbo mat. 20210181




GOVERNO MUNICIPAL
CORTÊS
CONSTRUINDO UMA NOVA HISTÓRIA

SECRETARIA DE OBRAS E INFRAESTRUTURA



**CONTRATAÇÃO DE EMPRESA DE ENGENHARIA ESPECIALIZADA
EM CONSTRUÇÃO DE PÓRTICO PARA A ENTRADA DA CIDADE DO
MUNICÍPIO DE CORTÊS/PE.**



Dr. Ane M. J. Barbosa Silva
Eng. Civil
CREA N: 1818979764

MAIO / 2023



SUMÁRIO


1. INTRODUÇÃO.....	3
2. DADOS DO MUNICÍPIO	4
3. LOCALIZAÇÃO DO MUNICÍPIO EM RELAÇÃO AO ESTADO – PE.....	6
4. JUSTIFICATIVA DA NECESSIDADE DA ELABORAÇÃO DO PROJETO	7
5. RESUMO DO PROJETO	7
6. TERMO DE REFERÊNCIA.....	8
7. PLANILHA ORÇAMENTÁRIA COMPARATIVA.....	23
8. DECLARAÇÃO DE ECONOMICIDADE	24
9. ORÇAMENTO CONSOLIDADO FINAL	25
10. MEMÓRIAS DE CÁLCULO	26
11. CRONOGRAMA FÍSICO FINANCEIRO.....	27
12. CURVA ABC	28
13. COMPOSIÇÃO DE PREÇO UNITÁRIO.....	29
14. COTAÇÃO	30
15. COMPOSIÇÃO DE BDI “SEM” e “COM” DESONERAÇÃO	31


Dr. Ane M. J. Barbosa Silva
Eng. Civil
CREA N: 1818979764



1. INTRODUÇÃO

A Prefeitura Municipal de Cortês-PE apresenta o Projeto Básico para **CONTRATAÇÃO DE EMPRESA DE ENGENHARIA ESPECIALIZADA EM CONSTRUÇÃO DE PÓRTICO PARA A ENTRADA DA CIDADE DO MUNICÍPIO DE CORTÊS/PE**, sendo apresentado em volume único, contendo o Quadro resumo do Empreendimento, Termo de Referência, Planilha Orçamentária comparativa e consolidada, Memória de Cálculo, Cronograma, Composição de BDI, Composição de Preço Unitário, Declaração de economicidade e Curva ABC.


Dr. Ane M. J. Barbosa Silva
Eng. Civil
CREA N: 1818979764



2. DADOS DO MUNICÍPIO

O município de Cortês está localizado na região agreste, limitando-se com as cidades, ao Norte: [Gravatá](#), Sul: [Joaquim Nabuco](#), Leste: [Amaraji](#) e [Ribeirão](#), Oeste: [Barra de Guabiraba](#) e [Bonito](#). Localizada a 86 km do Recife, a extensão territorial da cidade compreende uma área de 101,332 km² e abriga quase 12.624 habitantes, de acordo com dados apresentados pelo Instituto Brasileiro de Geografia e Estatística (IBGE). Atualmente, especula-se que a densidade populacional do município está acima dos 124,6 mil habitantes. As principais vias de acesso da cidade são as rodovias pavimentadas BR-101 e PE- 085. O clima da cidade é do tipo tropical, a precipitação média anual é de 1309,9 mm. Localiza-se a uma [latitude](#) 08°28'13" [sul](#) e a uma [longitude](#) 35°32'28" [oeste](#), estando a uma altitude de 302 metros.

O município de Cortês está inserido na unidade das [Superfícies Retrabalhadas](#), com [relevo](#) muito dissecado e vales profundos. Os solos são do tipo [Latosolos](#) profundos e bem drenados nos topos planos. Nas vertentes, predominam os solos [Podzólicos](#), rasos ou medianamente profundos e bem drenados. Nos vales, observa-se a ocorrência de [Gleissolos](#) de Várzea, com solos orgânicos e encharcados.

A vegetação predominante é a Floresta Subperenifólia, com partes de Floresta Hipoxerófila, A economia do município é baseada na [agroindústria](#) açucareira. Além da [cana-de-açúcar](#), destacam-se como produtos agrícolas o [abacaxi](#), a [mandioca](#), a [banana](#) e a [batata-doce](#).

O povoado surgiu a partir do sítio do Capitão Francisco Velozo da Silveira, denominado Cortês, adquirido em 1872. O sítio localizava-se às margens do Rio Sirinhaém, no então distrito de Ilha de Flores, comarca de Bonito. Em 17 de abril de 1875, o capitão doou uma propriedade a Francisco das Chagas, autorizando a construção mediante pagamento de [foro](#). Pela localidade passaria a estrada de ferro de Ribeirão a Bonito, mas a construção foi interrompida, sendo em Cortês a estação terminal. Em 1892 instalou-se na região a Usina Pedrosa, a 7 km do povoado. Estes dois fatores impulsionaram o desenvolvimento local. Em 5 de janeiro de 1911 foi criado o distrito, pertencente ao distrito de Amaraji e o povoado tornava-se vila. O município foi criado em 29 de dezembro de 1953.

Cortês pertence a Paróquia da Diocese de [Palmares](#), situada na Mata Sul do estado Pernambucano. Foi fundada no dia 5 de março de 1947, Tem como padroeiro [São Francisco de Assis](#), a qual celebra-se sua Memória a cada dia 4 de outubro. No ano de 2010 foi realizada a primeira Romaria Paroquial de São Francisco de Assis, saindo do Engenho Barra de Jangada até à Igreja Matriz.

Dr. Anel M. J. Barbosa Silva
Eng. Civil
CREA N.º 1818979764



PERFIL

Localização: Região Agreste do estado de Pernambuco, a 86 km do Recife.

Área: 101,332 km²

População: 12.624 habitantes (IBGE 2014)

Gentílico: cortesense

Vegetação: Floresta Subperenifólia, com partes de Floresta Hipoxerófila

Precipitação pluviométrica média anual: 1309,9 mm

Dia de feira: Sábado

Padroeiro: São Francisco de Assis

Base econômica: Agroindústria açucareira

Ano de instalação: 1953

Altitude: 302 metros

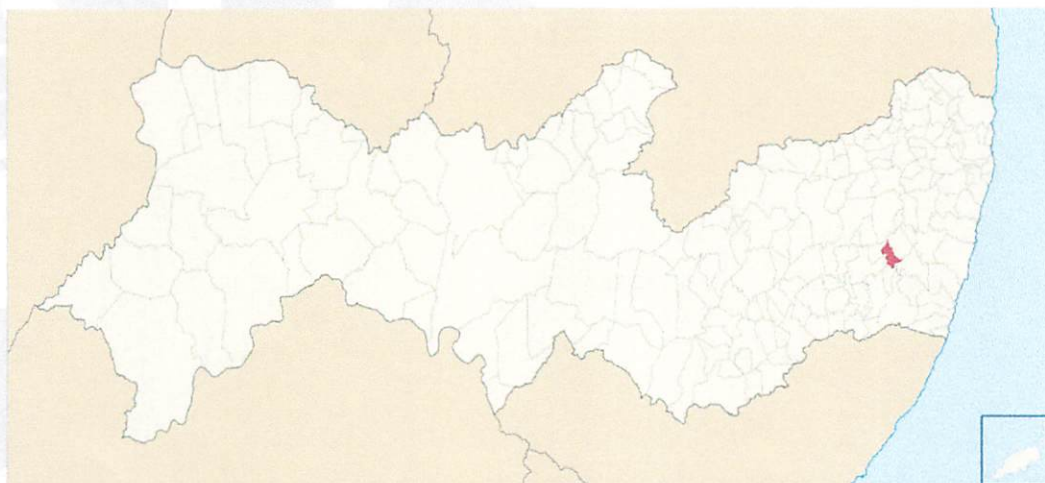
Cidades limítrofes: Norte: Gravatá, Sul: Joaquim Nabuco, Leste: Amaraji e Ribeirão,
Oeste: Barra de Guabiraba e Bonito

Clima: Tropical (As')

Dr. Ane M. J. Barbosa Silva
Eng. Civil
CREA N: 1818979764



3. LOCALIZAÇÃO DO MUNICÍPIO EM RELAÇÃO AO ESTADO – PE



Localização de Cortês em Pernambuco (FONTE: Wikipédia)



Localização de Cortês em Pernambuco (FONTE: Wikipédia)

Dr. Ane M. J. Barbosa Silva
 Eng. CIVIL
 CREA N.º 1618979764



4. JUSTIFICATIVA DA NECESSIDADE DA ELABORAÇÃO DO PROJETO

Tendo em vista, que a construção do pórtico é de fundamental importância para o município devido ter um grande potencial turístico e também que informações culturais e gastronômicas sejam evidenciadas. Assim mudará o visual turístico, principalmente para os visitantes que chegam no município para conhecer o famoso "BANHO DA CERVEJA".



5. RESUMO DO PROJETO

EMPREENDIMENTO:

OBJETO:

CONTRATAÇÃO DE EMPRESA DE ENGENHARIA ESPECIALIZADA EM CONSTRUÇÃO DE PÓRTICO PARA A ENTRADA DA CIDADE DO MUNICÍPIO DE CORTÊS/PE.

LOCALIZAÇÃO:

MUNICÍPIO DE CORTÊS-PE, PERTENCENTE À REGIÃO AGRESTE DO ESTADO DE PERNAMBUCO.

MEDIÇÃO:

AS MEDIÇÕES DOS SERVIÇOS SERÃO REALIZADAS PELA FISCALIZAÇÃO MENSALMENTE ATRAVÉS DA AFERIÇÃO E VISTORIA DOS SERVIÇOS REALIZADOS;

PERÍODO DE VIGENCIA E EXECUÇÃO DO CONTRATO:

A VIGÊNCIA DO CONTRATO SERÁ DE 15 (QUINZE) MESES, CONTADOS A PARTIR DA ASSINATURA DO CONTRATO, E EXECUÇÃO DE 12 (DOZE) MESES, A PARTIR DA EMISSÃO DA ORDEM DE SERVIÇO.

VALOR TOTAL ESTIMADO:


O VALOR TOTAL ESTIMADO DOS SERVIÇOS A SEREM EXECUTADOS SERÁ DE R\$ 523.427,63 (QUINHENTOS E VINTE E TRÊS MIL, QUATROCENTOS E VINTE E SETE REAIS E SESSENTA E TRÊS CENTAVOS).

CLASSIFICAÇÃO ORÇAMENTÁRIA:

OS RECURSOS NECESSÁRIOS À REALIZAÇÃO DA DESPESA COM OS SERVIÇOS ORA LICITADOS ESTÃO ALOCADOS NA SECRETARIA DE OBRAS E INFRAESTRUTURA.

TABELA (S) DE REFERÊNCIA DE PREÇO (S):

SINAPI 03/2023


Dr. Ang. M. J. Barbosa Silva
Eng. Civil
CREA N.º 7818979764